










LEGENDA


-  C.O.M.
-  C.O.C.


Perimetrazione aree a pericolosità idraulica

-  PI4 aree a pericolosità elevata
-  PI3 aree a pericolosità media
-  PI2 aree a pericolosità bassa
-  PI1 aree a pericolosità irrilevante


-  Sponda poco dissestata
-  Sponda mediamente dissestata
-  Sponda molto dissestata

-  Argine con scalzamento al piede
-  Dissesto arginale per inadeguata litologia


-  Scogliera o traversa in massi

-  Paramento arginale in muratura


-  Paramento arginale in muratura degradata


-  Palancole


-  Gabbionate


-  Muro di sostegno arginale in cls


-  Argine

-  Argine o traversa in muratura

-  Argine con banca o petto

-  Argine con banca e sottobanca

-  Argine con banca e petto

-  Limiti comunali

Tav. 1

**AREE A PERICOLOSITA' IDRAULICA
QUADRO DI UNIONE E LEGENDA
scala 1:40.000**

AMMINISTRAZIONE COMUNALE DI VECCHIANO
Piano Comunale di emergenza Rischio Idraulico
luglio 2005