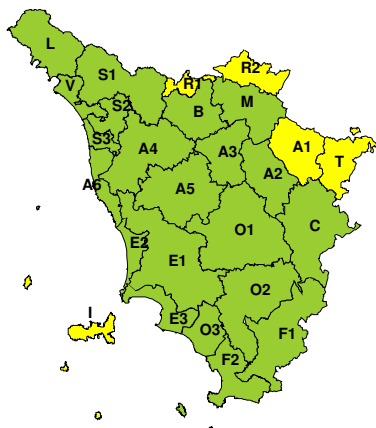




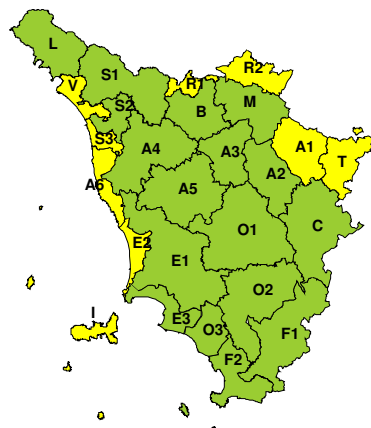
À

**BOLLETTINO DI VALUTAZIONE DELLE CRITICITÀ**Emissione di **Giovedì, 02 Gennaio 2025**, ore 12.28

Giovedì, 02 Gennaio 2025



Venerdì, 03 Gennaio 2025

**AREE INTERESSATE:**

- **A1-Arno-Casentino**
- A2-Arno-Valdarno Sup.
- A3-Arno-Firenze
- A4-Valdarno Inf.
- A5-Valdelsa-Valdera
- **A6-Arno-Costa**
- B-Bisenzio e Ombr. Pt
- C-Valdichiana
- E1-Etruria

- **E2-Etruria-Costa Nord**
- E3-Etruria-Costa Sud
- F1-Fiora e Alb.
- F2-Fiora e Alb.-Costa e G
- **I-Isole**
- L-Lunigiana
- M-Mugello-Val di Sieve
- O1-Ombr. Gr-Alto
- O2-Ombr. Gr-Medio

- O3-Ombr. Gr-Costa
- **R1-Reno**
- **R2-Romagna-Toscana**
- S1-Serchio-Garf.-Lima
- S2-Serchio-Lucca
- **S3-Serchio-Costa**
- **T-Valtiberina**
- **V-Versilia**

**Legenda criticità:** VERDE, ■ GIALLO, ● ARANCIONE, ▲ ROSSO

**PROVINCE INTERESSATE:** AREZZO, FIRENZE, LIVORNO, LUCCA, MASSA-CARRARA, PISA, PISTOIA, PRATO

**FENOMENI PREVISTI**

pressione in lenta flessione per l'approssimarsi di una perturbazione atlantica in transito sulla nostra regione nella giornata di domani, venerdì

**PIOGGIA:** nel pomeriggio di oggi, giovedì, deboli piogge sulle zone settentrionali, a tratti insistenti sui rilievi delle Apuane e dell'Appennino settentrionale. Possibili rovesci in serata sul nord ovest. Sulle zone settentrionali (in particolare nord-ovest) cumulati medi significativi; massimi non elevati. Anche domani, venerdì, saranno possibili piogge sparse ed isolati rovesci più probabili sulle zone settentrionali. Migliora dal tardo pomeriggio a partire da ovest. Cumulati medi significativi sulle zone settentrionali prossime all'appennino con cumulati massimi non elevati.

**TEMPORALI:** oggi giovedì, in serata non si escludono isolati rovesci temporaleschi di breve durata sul nord ovest. Isolati rovesci temporaleschi saranno possibili anche nella prima parte di domani, Venerdì.

**VENTO:** per oggi, giovedì, vento di Libeccio in intensificazione con possibili raffiche, in particolare in serata, fino a 90-100 km/h sui crinali appenninici settentrionali e orientali, e sottovento ad essi (alto Mugello); raffiche fino a 70-90 km/h sulla Gorgona; fino a 60-80 km/h localmente sulla costa settentrionale. Domani, venerdì, venti fino a 70-80 km/h sull'Arcipelago e, temporaneamente, sulla costa. Raffiche in mattinata fino a 80-100 km/h in Appennino e zone sottovento (Alto Mugello). Venti in attenuazione.

**MARE:** per oggi, giovedì, graduale intensificazione del moto ondoso con mari molto mossi tenenti ad agitati in serata a largo (Gorgona e Capraia) sul mar Ligure, molto mosso il Tirreno settentrionale. Domani, venerdì, mare molto mosso o agitato a nord dell'Elba.

**NEVE:** oggi, giovedì, niente da segnalare. Domani, venerdì, brevi nevicate oltre i 900 metri a fine evento (tardo pomeriggio-prima parte della sera). Accumuli scarsamente significativi.


**DESCRIZIONE DELLE CRITICITÀ PREVISTE:**

Sulla base delle previsioni meteorologiche odierne e delle valutazioni dei possibili effetti al suolo effettuate, si prefigurano i seguenti scenari di criticità:

ZONE DI ALLERTA	RISCHIO	TEMPI	CRITICITA'
<b>A6, E2, I, S3, V</b>	MAREGGIATE	dalle ore 00.00 Venerdì, 03 Gennaio 2025 alle ore 14.00 Venerdì, 03 Gennaio 2025	<b>GIALLO</b>
<b>A1, I, R1, R2, T</b>	VENTO	dalle ore 20.00 Giovedì, 02 Gennaio 2025 alle ore 12.00 Venerdì, 03 Gennaio 2025	<b>GIALLO</b>

**DESCRIZIONE DEGLI SCENARI DI EVENTO PREVISTI**
**MAREGGIATE**

**Criticità Giallo:** Sono possibili fenomeni occasionalmente pericolosi per l'incolumità delle persone, in grado di causare disagi e danni a carattere locale.

Sono possibili localizzati e temporanei problemi ai tratti stradali a ridosso della battigia con localizzate interruzioni della viabilità. Sono possibili problemi o danneggiamenti agli stabilimenti balneari e alle attività marittime. Sono possibili ritardi nei collegamenti marittimi. Si possono verificare situazioni di locale pericolo per la balneazione, per la navigazione da diporto e per le attività sportive.

**VENTO**

**Criticità Giallo:** Sono possibili fenomeni occasionalmente pericolosi per l'incolumità delle persone, in grado di causare disagi e danni a carattere locale.

Sono possibili isolate rotture di rami e/o caduta di alberi, caduta di tegole e cornicioni, localizzati danni alle strutture provvisorie, con trasporto di materiale vario.

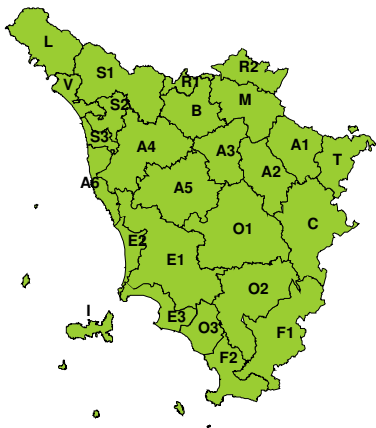
Sono possibili localizzati problemi alla circolazione stradale in particolare su viadotti e ponti, con temporanee interruzioni della viabilità. Sono possibili occasionali disagi dovuti a ritardi o cancellazioni dei collegamenti terrestri, ferroviari, aerei e marittimi.

Sono possibili occasionali problemi alle reti di distribuzione di servizi (tra cui telefonia ed elettricità) con temporanee interruzioni dei servizi.

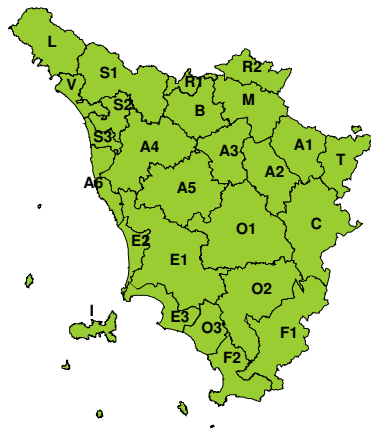


**RISCHIO IDROGEOLOGICO-IDRAULICO RETICOLO MINORE**

**Giovedì, 02 Gennaio 2025**

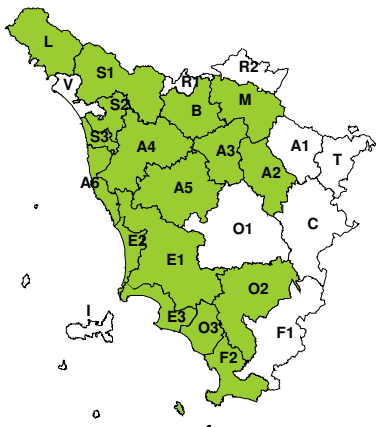


**Venerdì, 03 Gennaio 2025**

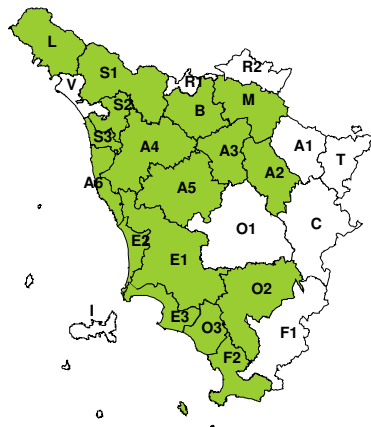


**RISCHIO IDRAULICO RETICOLO PRINCIPALE**

**Giovedì, 02 Gennaio 2025**

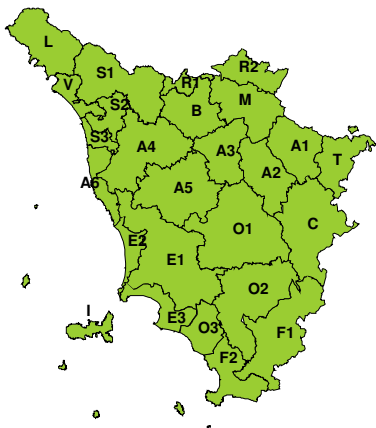


**Venerdì, 03 Gennaio 2025**



**RISCHIO TEMPORALI FORTI**

**Giovedì, 02 Gennaio 2025**



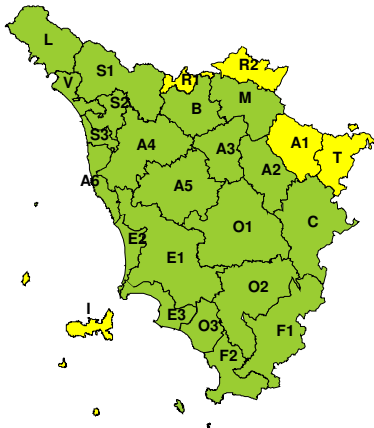
**Venerdì, 03 Gennaio 2025**



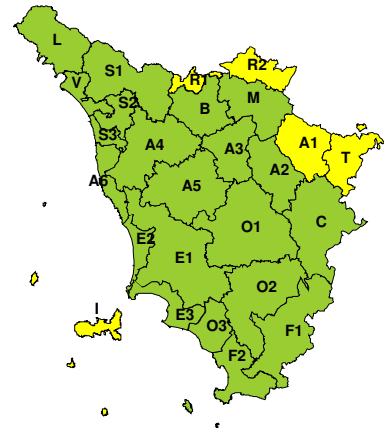


**RISCHIO VENTO**

**Giovedì, 02 Gennaio 2025**

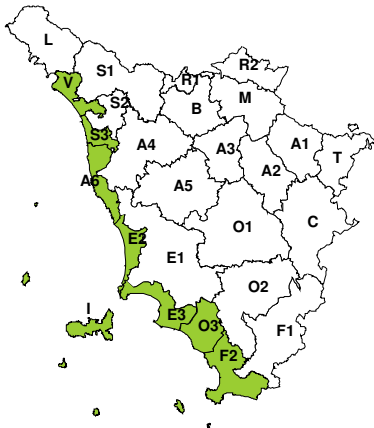


**Venerdì, 03 Gennaio 2025**

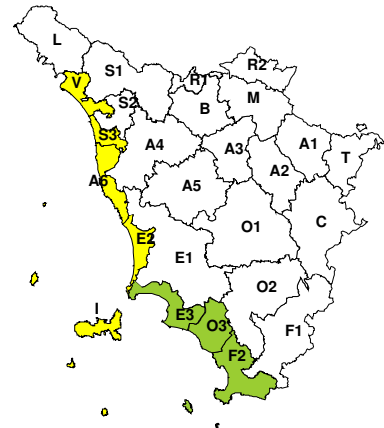


**RISCHIO MAREGGIATE**

**Giovedì, 02 Gennaio 2025**

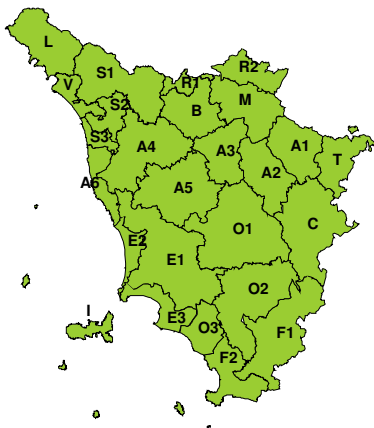


**Venerdì, 03 Gennaio 2025**

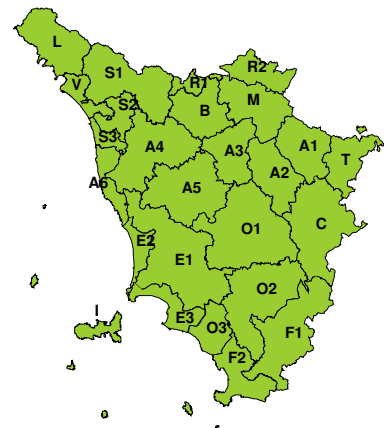


**RISCHIO NEVE**

**Giovedì, 02 Gennaio 2025**



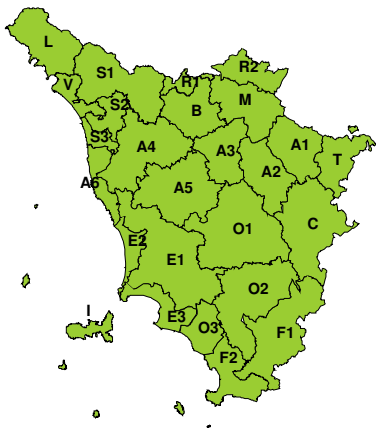
**Venerdì, 03 Gennaio 2025**





**RISCHIO GHIACCIO**

**Giovedì, 02 Gennaio 2025**



**Venerdì, 03 Gennaio 2025**

